


 3130 m.ü.M.  
10 270 ft AMSL

 46 28 08 N | 007 49 42 E  
1146479.92 N | 2629939.79 E

 ISA-Temperatur -5.5° C

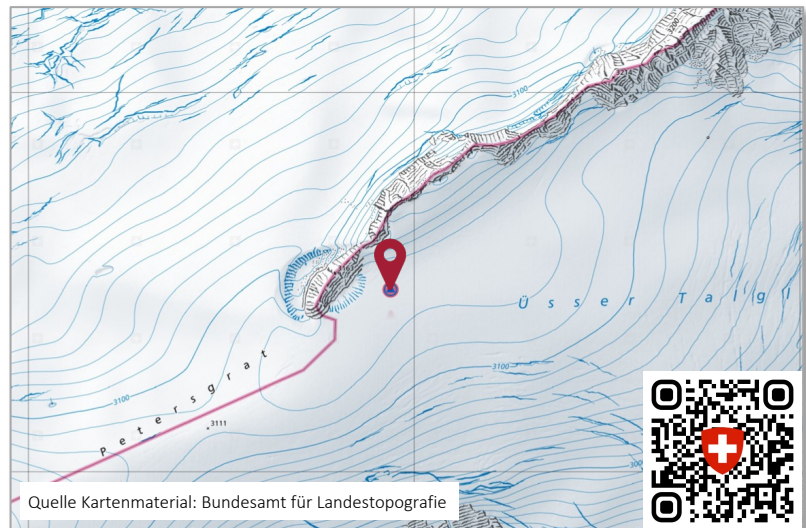
 Wallis (VS)

 Bern (BE)

 **Bemerkungen**  
Firnplateau  
Quelle: VFR Manual AGA 3-3-1

**Eignung**  
Helikopter, Flugzeuge,  
Ausbildung, Heliskiing  
Quelle: Sachplan Infrastruktur Luftfahrt (SIL)

**Von Piloten für Piloten**  
Turbulenzen bei Ost-  
Nordostwind möglich!  
Quelle: Autoren – Angaben ohne Gewähr!



## Standort

Der Landeplatz liegt in der nivalen Stufe auf dem Gletschereis des «Üsser Talgletschers» auf dem Petersgrat. Die unmittelbare Umgebung ist geprägt durch Gletschereis und Felsen. Im Nordwesten liegt die Blüemlisalp und im Süden die südexponierte Flanke des Lötschentals mit seinen alpinen Rasen.

Quelle: Sachplan Infrastruktur Luftfahrt (SIL)

