



Glacier de Tsanfleuron seit 1966


NR 23


LSYZ



 2870 m.ü.M.
9420 ft AMSL

 46 18 50 N | 007 13 19 E
1129200.24 N | 2583299.60 E

 ISA-Temperatur -3.5° C

 Wallis (VS)

 **Bemerkungen**
0,5 km NW Tour St. Martin
Quelle: VFR Manual AGA 3-3-1

Eignung

Helikopter, Flugzeuge,
Ausbildung, Heliskiing
Quelle: Sachplan Infrastruktur Luftfahrt (SIL)

Von Piloten für Piloten

Achtung Menschenansamm-
lungen (Skifahrer, Wanderer)
Achtung Kabel Skilift!
Achtung Flugzeuge!

Quelle: Autoren – Angaben ohne Gewähr!



Standort

Der Landeplatz befindet sich in der nivalen Stufe am Tsanfleuron-Gletscher in der Nähe der riesigen Kalksteinmauern, die den Südhang des Diablerets-Massivs bilden. In unmittelbarer Nähe des Platzes besteht die Vegetation ausschliesslich aus Kalkgeröll.

Quelle: Sachplan Infrastruktur Luftfahrt (SIL)

