


 1570 m.ü.M.
5150 ft AMSL

 46 10 24 N | 007 34 19 E
1113549.77 N | 2610299.42 E

 ISA-Temperatur 5° C

 Wallis (VS)

 **Bemerkungen**

-
Quelle: VFR Manual AGA 3-3-1

Eignung

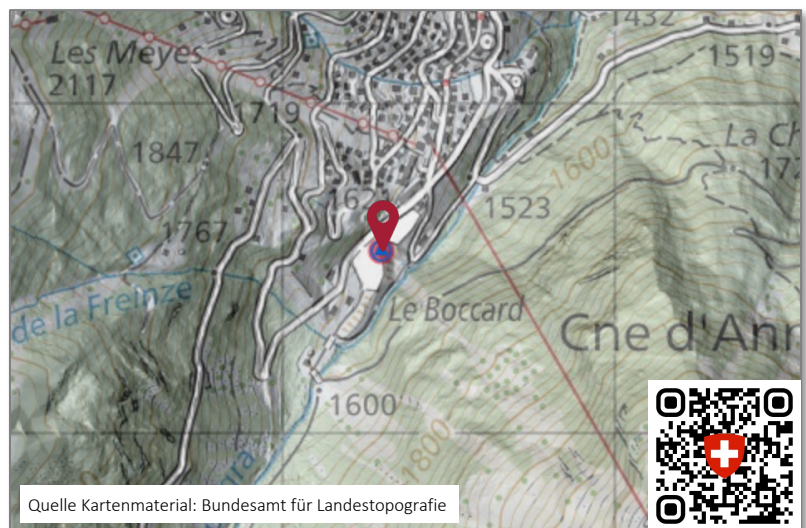
Helikopter, Ausbildung,
Heliskiing

Quelle: Sachplan Infrastruktur Luftfahrt (SIL)

Von Piloten für Piloten

Achtung: bei Talwind Anflug
unter dem Kabel der Bahn!

Quelle: Autoren – Angaben ohne Gewähr!



Quelle Kartenmaterial: Bundesamt für Landestopografie

Standort

Der Landeplatz befindet sich in der Nähe des kleinen Ferienortes Grimentz. Es dominiert die für Gebirgszüge in dieser Region typische Vegetation: Wälder mit offenen Flächen, gerodet für Weidevieh. Das Gestrüpp und der Wald entwickelten sich nach den Aufgaben und Nutzung der Landwirtschaft.

Quelle: Sachplan Infrastruktur Luftfahrt (SIL)

