


 3320 m.ü.M.
10 890 ft AMSL

 46 03 39 N | 007 21 17 E
1101049.97 N | 2593499.36 E

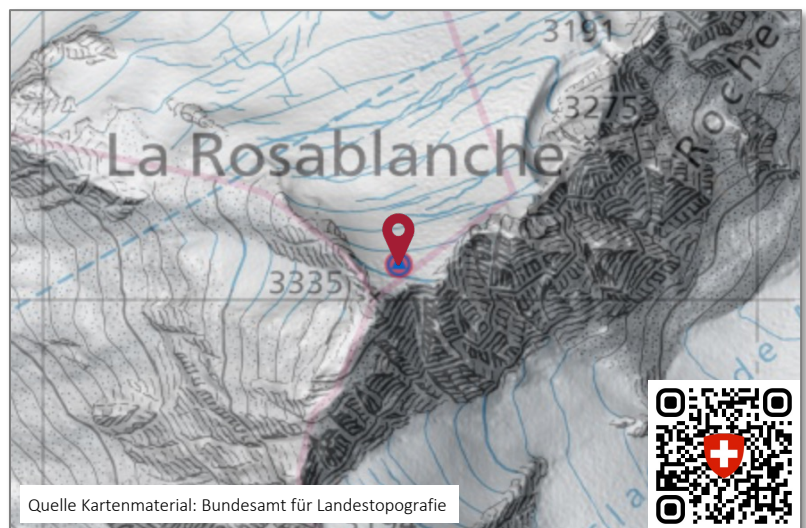
 ISA-Temperatur -6.5° C

 Wallis (VS)

 **Bemerkungen**
Grat südlich Gipfel
Quelle: VFR Manual AGA 3-3-1

Eignung
Helikopter, Flugzeuge,
Ausbildung, Heliskiing
Quelle: Sachplan Infrastruktur Luftfahrt (SIL)

Von Piloten für Piloten
-
Quelle: Autoren – Angaben ohne Gewähr!



Quelle Kartenmaterial: Bundesamt für Landestopografie

Standort

Der Landeplatz befindet sich auf dem Gipfel des Rosa Blanche, in der nivalen Stufe. Die unmittelbare Umgebung des Platzes ist sehr eiszeitlich und ohne Vegetation.

Quelle: Sachplan Infrastruktur Luftfahrt (SIL)

