


 2990 m.ü.M.  
9810 ft AMSL

 46 01 14 N | 007 47 51 E  
1096624.64 N | 2627799.27 E

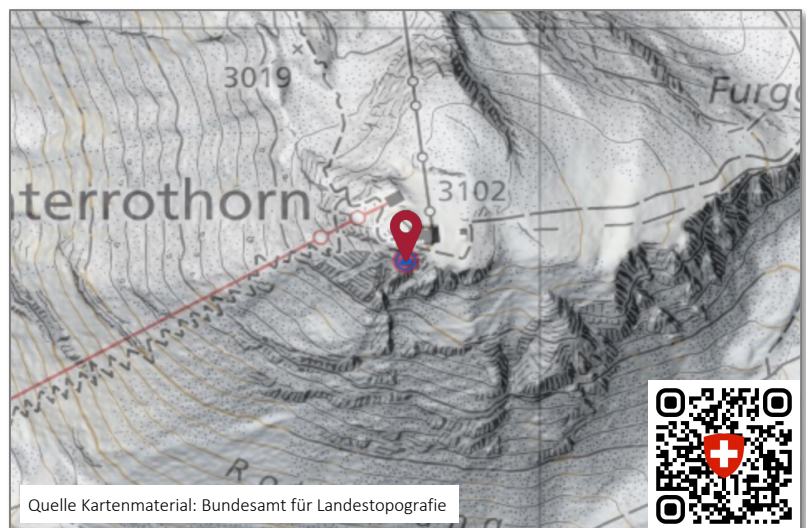
 ISA-Temperatur -4.5° C

 Wallis (VS)

 **Bemerkungen**  
Südöstlich Seilbahnstation  
Quelle: VFR Manual AGA 3-3-1

**Eignung**  
Helikopter, Ausbildung,  
Heliskiing  
Quelle: Sachplan Infrastruktur Luftfahrt (SIL)

**Von Piloten für Piloten**  
-  
Quelle: Autoren – Angaben ohne Gewähr!

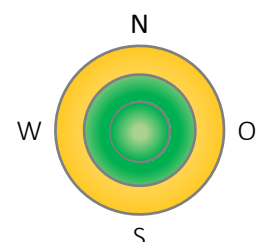


Quelle Kartenmaterial: Bundesamt für Landestopografie

## Standort

Der Landeplatz liegt in der alpinen Stufe direkt bei der Bergstation Unterrothorn des Skigebietes Zermatt. Die unmittelbare Umgebung ist geprägt durch Felsen, Silikat-Schuttflure mit Pioniervegetation und alpinen Steppenrasen.

Quelle: Sachplan Infrastruktur Luftfahrt (SIL)



Die Symbole und die Windrose beziehen sich auf den mit  markierten Punkt. Alle Angaben ohne Gewähr auf Richtigkeit.