

 3230 m.ü.M.
10 600 ft AMSL

 46 21 16 N | 007 21 38 E
1133675.18 N | 2593999.55 E

 ISA-Temperatur -6° C

 Wallis (VS)

 Bern (BE)

 **Bemerkungen**
Krete Westgipfel
Quelle: VFR Manual AGA 3-3-1

Eignung
Helikopter, Flugzeuge,
Ausbildung, Heliskiing
Quelle: Sachplan Infrastruktur Luftfahrt (SIL)

Von Piloten für Piloten
Bei starkem West- und Nord-
wind Turbulenzen am Platz!
Achtung Flugzeuge!
Quelle: Autoren – Angaben ohne Gewähr!

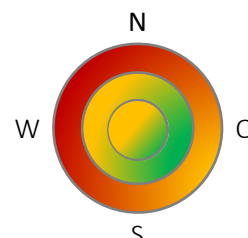


Quelle Kartenmaterial: Bundesamt für Landestopografie

Standort

Der Landeplatz befindet sich in der nivalen Stufe beim Audannes-Gletscher am Fusse des Wildhorns. Es handelt sich um eine Gletscherumgebung mit Kalksteinfelsen und grossen Geröllschürzen, die sich am Fusse der Felswände entwickeln. Einige Pflanzen, die an das Klima des Hochgebirges angepasst sind, besiedeln das Kalkgeröll.

Quelle: Sachplan Infrastruktur Luftfahrt (SIL)



Die Symbole und die Windrose beziehen sich auf den mit  markierten Punkt. Alle Angaben ohne Gewähr auf Richtigkeit.