

 2270 m.ü.M.
7450 ft AMSL

 46 58 39 N | 010 22 28 E
1207125.13 N | 2823325.93 E

 ISA-Temperatur 0° C

 Graubünden (GR)

 **Bemerkungen**
Talboden
Quelle: VFR Manual AGA 3-3-1

Einschränkungen
Zollausschlussgebiet
Samnaun
Quelle: VFR Manual AGA 3-3-1

Eignung
Helikopter, Ausbildung,
Heliskiing
Quelle: Sachplan Infrastruktur Luftfahrt (SIL)

Von Piloten für Piloten

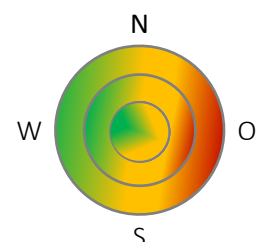
Quelle: Autoren – Angaben ohne Gewähr!



Standort

Der Gebirgslandeplatz liegt in der alpinen Stufe in einer Mulde auf ca. 2260 m.ü.M., 4 km nördlich von Samnaun. Die Umgebung ist geprägt durch die Berggipfel Visnitzkopf, Bürkelkopf und Piz Munschuns. Unmittelbar um den Gebirgslandeplatz befinden sich alpine Silikat-Schuttflure, Flachmoore, alpine Rasen, Felsen und alpine Schwemmufervegetation am Wildbach.

Quelle: Sachplan Infrastruktur Luftfahrt (SIL)



Die Symbole und die Windrose beziehen sich auf den mit  markierten Punkt. Alle Angaben ohne Gewähr auf Richtigkeit.