

 3246 m.ü.M.  
10 650 ft AMSL

 46 25 06 N | 009 49 27 E  
1143574.57 N | 2783376.07 E

 ISA-Temperatur -6° C

 Graubünden (GR)

 **Bemerkungen**  
Gletschermulde

Quelle: VFR Manual AGA 3-3-1

### Einschränkungen

Zur Personenbeförderung zu touristischen Zwecken untersagt zwischen 1. Mai und 31. Oktober

Quelle: VFR Manual AGA 3-3-1

### Eignung

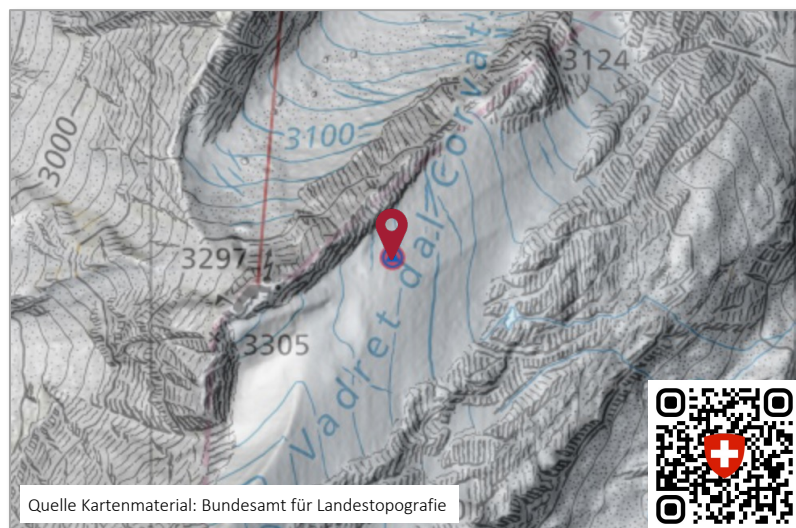
Helikopter, Flugzeuge, Ausbildung, Heliskiing

Quelle: Sachplan Infrastruktur Luftfahrt (SIL)

### Von Piloten für Piloten

-

Quelle: Autoren – Angaben ohne Gewähr!



### Standort

Der Landeplatz liegt in der nivalen Stufe. Er befindet sich auf dem Gletscher am nördlichen Berghang des Piz Corvatsch und Piz Murtel. Daran anschliessend finden sich Felsstandorte und Schutthalden mit spärlicher Vegetation (alpine Silikatschuttflur).

Quelle: Sachplan Infrastruktur Luftfahrt (SIL)

